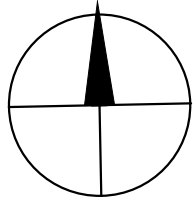


Dotčené pozemky				
Parc. č. dle KN	Vlastník	Výměra (m²)	Číslo LV	Druh pozemku/ Způsob využití
2305	Obec Dětřichov, š.p. 2. 484 01 Dětřichov	7353	10001	Ostatní plocha/ ostatní komunikace
				Způsob ochrany
				Nejsou evidovány žádné způsoby ochrany




LEGENDA

- HRANICE PARCEL DLE KN
- 2002

ČÍSLA PARCEL DLE KN
- POLNÍ CESTA - NÁVRH
- OSA POLNÍ CESTY - NÁVRH
- KRAJNICE - ŠTĚRKODRŤ
- KOMUNIKACE - ASFALT
- VSAKOVAČÍ RÝHA ŠTĚRK



VÝŠKOVÝ SYSTÉM (BPV); POLOHOVÝ SYSTÉM (S-JTSK)

Hlavní projektant:			
Zodpovědný projektant:		WWW.CENTRUMSLUZEBSTARÉMĚSTO.CZ	
Vedoucí projektu:		PŘEVÝRAŤILSKÁ 330, TABOŘ 390 01	
Projektant:		ATELIÉR M.A.A.T.	
Investor:	KRAJSKÝ POZEMKOVÝ ÚŘAD PRO LIBERECKÝ KRAJ	KÚ: Dětřichov u Frydantů	
Akce:	POLNÍ CESTA C3	Stupeň:	DPS
Obsah:	KATASTRÁLNÍ SITUACE	Datum:	duben 2020
		Ozn. části:	C
		Měřítko:	Č. výkresu:
		1:1000	C.2